



**PROGRAMA PARA EL DESARROLLO TURÍSTICO DE LOCALIDADES
PUEBLOS MÁGICOS ECUADOR - 4 MUNDOS**

Requisito No. 4 Datos e información georeferenciada de conectividad

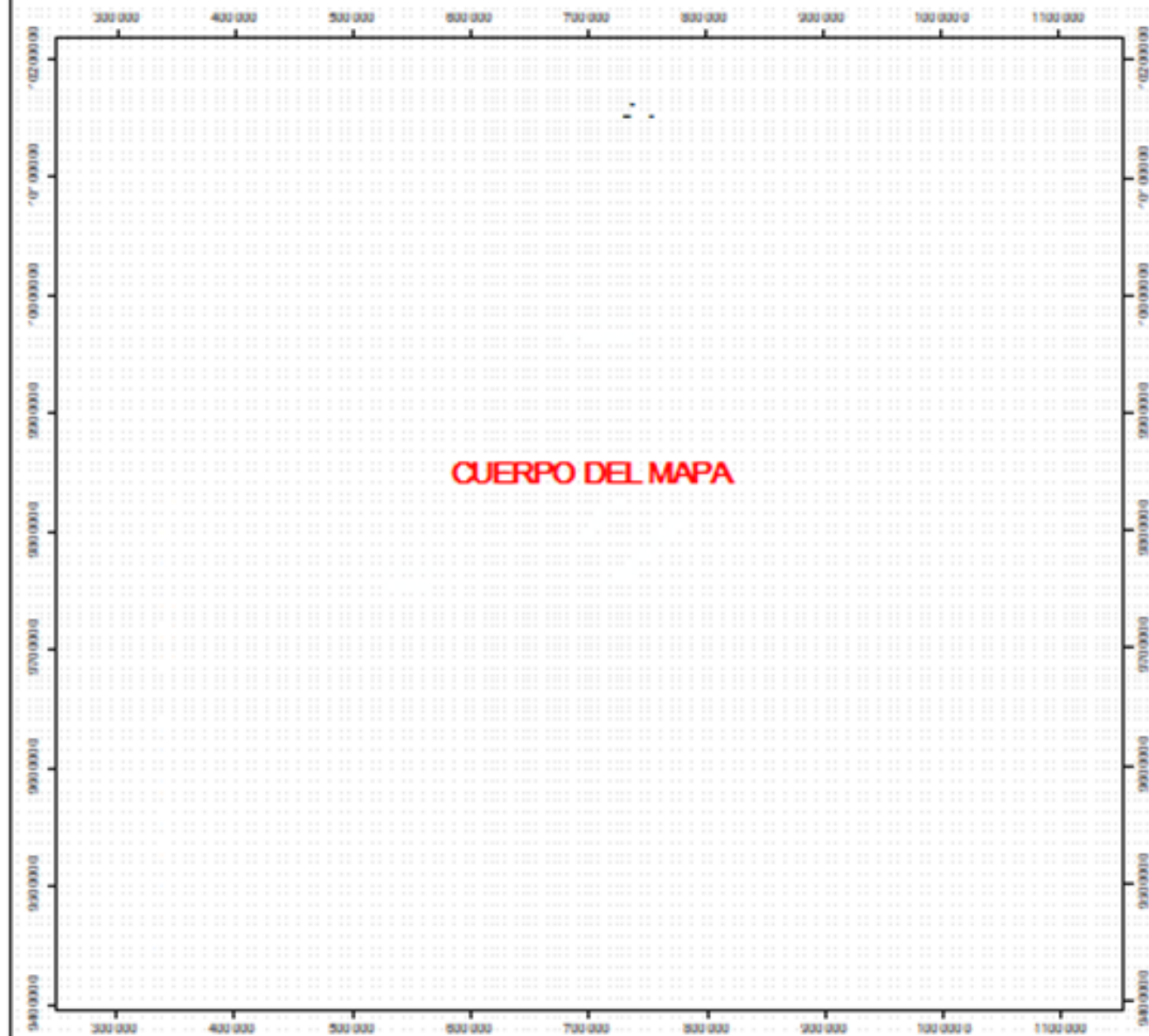
4.1 *Datos e información georreferenciada sobre las condiciones de conectividad, comunicación y cercanía a los centros urbanos de distribución (distancia en kilómetros y/o tiempos de recorrido).*

CONECTIVIDAD			
Ciudad(es) o poblado(s) más cercano a la localidad (Que presente condiciones de servicios. Centros urbanos de distribución):	Nombre ciudad	Tiempo (00:00)	Distancia (km)
Vías de acceso a la localidad: (Desde - hacia)	Tipo de vía (1er, 2do, 3er orden)	Estado de la vía (bueno, regular, malo)	
Servicios de transporte			
Tipo de transporte		Frecuencia (horas, minutos, diaria, eventual)	

4.2 *Mapa (s) donde se muestren las condiciones de conectividad terrestre desde los centros urbanos de distribución con aeropuerto y/o terminal terrestre (en un rango máximo de tres horas de traslado vía terrestre), marcar la ruta(s)*

PROGRAMA PARA EL DESARROLLO TURÍSTICO DE LOCALIDADES PUEBLOS MÁGICOS ECUADOR - 4 MUNDOS

MAPA DE CONECTIVIDAD A (NOMBRE LOCALIDAD) PROVINCIA - CANTÓN - ZONA ESPECIFICA





SIMBOLOGIA

LEYENDA

MAPA DE UBICACIÓN



		NOMBRE GAD		
DIRECCIÓN QUE ELABORA EL MAPA				
Escala de trabajo:	1:0 000 000	Escala:	1:0 000 000	
Fecha de elaboración:		Cabeza redondeada:		
FUENTE: Mapa de Ecuador y de la América del Sur por el Geógrafo y Cartógrafo de la Universidad de los Andes, QUITO, 1978.				